



Les réponses aux questions...

Un Rallye de 179,1 km

Manche **Électr@** *Tour*

Édition 2023 « Le Rallye qui taille la route »



Saint-Sauveur-le-Vicomte



Barneville-Carteret



ENEDIS
L'ÉLECTRICITÉ EN RESEAU

Question n°1 | Château de SSV

- ▶ Quel est le nom de l'arbre portant le n°40 ?



Réponse

► Gros Néhou



Question n°2 | Château de SSV

- ▶ Combien y avait-il autrefois de Tour de Flanquement ? et aujourd'hui ?



Réponse


► 5, et aujourd'hui 3.

Architecture

te date
tier est
n 1346
lie par
anglais,
qui en
du roi
nouveau

Le château est constitué de deux enceintes successives, délimitant une haute ① et une basse-cour ②. Cet ensemble était jadis augmenté d'une troisième enceinte protégeant le bas du bourg avec ses maisons et sa halle de marché. L'ensemble est dominé par un imposant donjon quadrangulaire accoïé de solides contretorts ③. Le mur d'enceinte de la haute cour reliait initialement cinq tours de flanquement, dont trois subsistent aujourd'hui. La tour dite « des prisons » ④ a servi au XVII^e siècle de lieu de réclusion. De même que le donjon et que la tour nord ⑤, celle-ci abritait initialement un cellier en partie basse, une salle haute au premier étage, puis une chambre au niveau supérieur. Sur les courtines ⑥, des passages sur galeries ou à l'intérieur de gaines permettaient d'assurer la garde et la défense de l'édifice en temps de guerre, tout en préservant l'intimité des espaces résidentiels logés dans chacune des tours. En plus de la chapelle de la haute cour ⑦, existait dans la basse-cour un autre sanctuaire, attesté déjà au X^e siècle, qui fut à la fois le berceau de la paroisse et de l'abbaye bénédictine (toutes deux créées au XI^e siècle et toujours existantes) de Saint-Sauveur-le-Vicomte.

La bataille de Crécy sur une enluminure du XIV^e siècle.
(Paris, Bnf, Mss. Français 2642, fol. 159v)



Question n°3 | Château de SSV

- ▶ Que trouvions nous autrefois au pied du Château ?




Réponse

- un étang aux cygnes

Le Saint-Sauveur-le-Vicomte

Moulins et pêcheries


Très tôt, les seigneurs de Saint-Sauveur ont implanté plusieurs moulins sur la rivière. Au XV^e siècle sont ainsi signalés trois moulins seigneuriaux servant à moudre le blé, le froment et l'orge, un autre moulin à céréales qui dépendait de l'abbaye voisine, plus encore un moulin à tan, servant à broyer les écorces de chêne utilisées pour tanner les cuirs. La mention de « foulons » résidant à proximité de la chaussée indique aussi le développement d'une production textile. Ces activités étaient associées à des pêcheries, fournissant chaque année plusieurs milliers d'anguilles. En 2021 une pêcherie datant du haut Moyen Âge (VIII^e siècle) a été découverte un peu en amont sur la rivière. Au pied du château se trouvait en outre un « étang aux cygnes » qui abritait un vivier à poissons.




Rivière de la Plaine de Saint-Sauveur-le-Vicomte (coll. particulière)

Défense militaire

Tous ces équipements importants à la défense du territoire économique à la défense du château et de fossés en Saint-Sauveur firent de Saint-Sauveur le plus important bastion de la région. Le château de Saint-Sauveur-le-Vicomte, d'attribu le plus célèbre de la région.



Le port de Saint-Sauveur-le-Vicomte, carte postale ancienne, vers 1910 (coll. particulière)



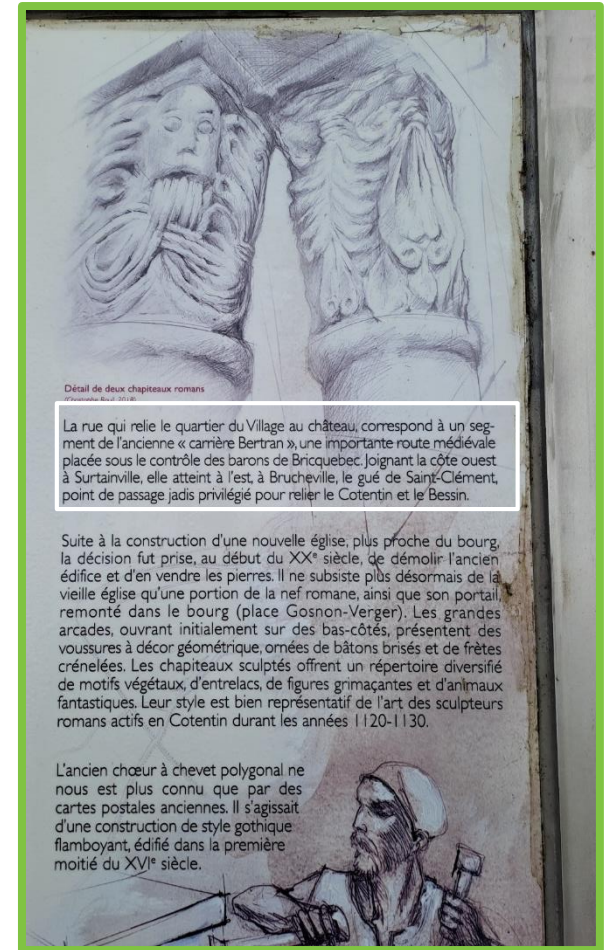
Question n°4 | Ruines de Notre Dame

- ▶ Comment se nommait l'ancienne route médiévale joignant la côte ouest à Surtainville ?



Réponse

► la carrière Bertran



Question n°5 | Château de Bricquebec

- ▶ De quelle roche est constituée la pyramide de mémoire ?



Réponse

► de sable



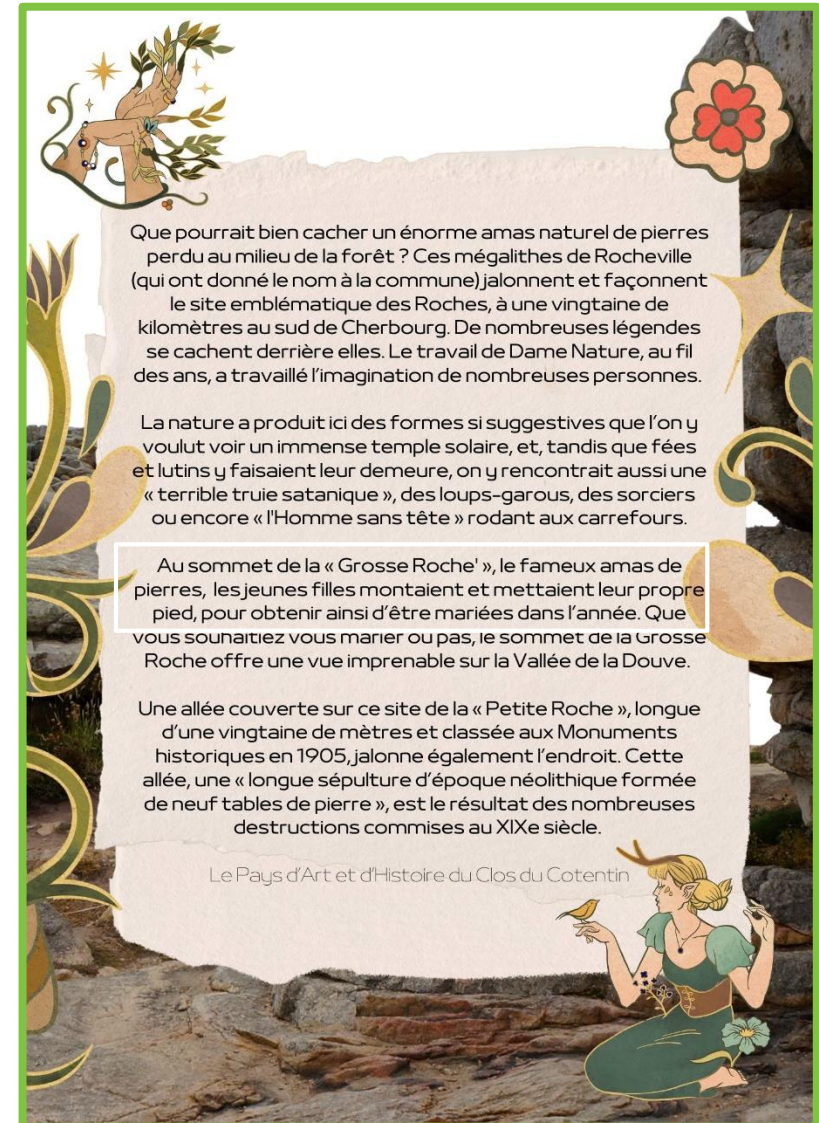
Question n°6 | Bois des Roches

- ▶ Qu'espéraient les jeunes filles en montant au sommet de la Grosse Roche ?



Réponse

► obtenir d'être mariée dans l'année



Question n°7 | Vergers de la Passion

- ▶ À quelle sorte de cidre correspond la cuvée P'tit Louis ?



Réponse

▶ Extra-Brut



Question n°8 | Vergers de la Passion

- ▶ Combien de kilos de pommes faut-il pour faire 1 litre de cidre ?



Réponse

▶ 16 kg



Question n°9 | Château de Martinvast

- ▶ Sur l'ancienne cheminée du Château, que tient dans ses mains le 5ème personnage à droite de Noé ?



Réponse

- Une pelle



Question n°10 | Château de Martinvast

- ▶ Que voyez-vous à travers la 4ème arche de l'ancienne salle du Château ?



Réponse

► l'obélisque



Question n°1 1 | Falaises du Mur Blanc

- ▶ Combien y a t-il de km entre la Pointe Jardeheu et le Cap Lévi ?



Réponse

▶ 28 km



Gréville Hague LANDEMER



Du sentier des douaniers à la servitude de passage pour les piétons




HIÉR...

Ce seul chemin en a cheminé le long du littoral. À l'époque romaine, le ruisseau de la Méditerranée faisait partie des "terres communes anglaises", des terres destinées à l'usage de tous.

Les sentiers des douaniers ont été mis en place par l'administration des Douanes, vers sa création en 1791, afin d'assurer l'accès à un droit de libre parcours, la surveillance des côtes.

Les côtières n'avaient toutefois que sous condition expresse que les propriétés des Douanes dépassent les dunes, devant les parcs ou forêts.

La surveillance du littoral, effectuée à partir du sentier devait permettre aux douaniers de :

- faire échec à la contrebande,
- assurer la protection du littoral, en prenant une part active à la défense des côtes,
- signaler les événements de mer et le cap échouant,
- participer à la protection de l'ordre public, en rapportant aux emplacements désignés de personnes achetées ou, en l'emportant des individus suspects et des écrits porteurs d'informations en fraude.

Les sentiers des douaniers prirent une importance stratégique lors du blocus continental (1806-1814). Ils sont tombés peu à peu en désuétude du fait de l'évolution des techniques de transport des marchandises et de l'abandon des traités.

AUJOURD'HUI...

La loi n°116 du 31 décembre 1976 a permis sur l'emprise du litige français, une servitude de passage ou servitude de droit de libre parcours au nord de mer, mais, cette fois, à l'usage de tous.

Les propriétés privées riveraines du littoral public n'ont pas perdu en vertu de la loi n°116 de l'usage d'une servitude de passage destinée à assurer exclusivement le passage des piétons (articles 1, 163 à 1, 166 à 1 et 168 à 1 de la Loi de l'urbanisme).

Dans de nombreux cas, le tracé de cette servitude doit être réajusté à l'usage de tous (sentiers, routes, etc.) et des sentiers des douaniers sont aussi pour assurer l'accès au parcours littoral que la tranquillité des propriétés riveraines.

Enfin, il y a modification du bord, l'aménagement du sentier s'effectue de façon régulière publique et l'approvisionnement de ce tracé par ordre préfectoral.

La mise en œuvre de cette servitude est causée par l'état d'urgence de la situation de l'urbanisme, la conservation des sites littoraux et les propriétés riveraines.

Enfin Landemer et le cap de la Hague (21 km), la servitude de passage s'étend sur grande partie l'ancien sentier des douaniers, dont la trace avait pu être retrouvée jusqu'à nos jours grâce à la servitude de passage de l'ancien sentier des douaniers des rivières et à la Hague.

Landemer constitue le premier belvédère à l'ouest de Cherbourg (altitude : 70 m). Il embrasse un front de mer d'environ 28 km allant de la Pointe de Jardeheu à l'ouest au Cap Lévi à l'est.

son importance stratégique lui a valu d'être torturé au cours de la Deuxième Guerre mondiale lors de l'édification du mur de l'Atlantique. Les blockhaus qui subsistent sur le site en portent témoignage.

C'est aujourd'hui le principal point de départ des randonnées dans la Hague.

Vous êtes dans un site classé.
Merci de respecter son environnement.

You are here in a protected area.
Please, keep it clean.

Naturschutzgebiet. Achten Sie bitte auf die Umwelt.








Le topoguide des sentiers de la Hague est disponible à l'office (Beaumont-Hague et Goury).

Édition 2023

Saint-Sauveur-le-Vicomte

Question n°12 | Manoir du Tourp

- ▶ Avec quels types de pierre sont construits les murs du Manoir ?



Réponse

► le grès d'omonville



Question n°13 | Manoir du Tourp

- ▶ Pourquoi le comte de Beaumont a planté des arbres dans 200 vergers de landes ?



Réponse

- afin de fournir de l'énergie aux habitants pour se chauffer



GÉOCACHING...



On ne coupe l'arbre pour avoir un fruit...

Question n°14 | Port Racine

- ▶ Combien y-a-t 'il d'échelles dans le port ?



Réponse

▶ 3



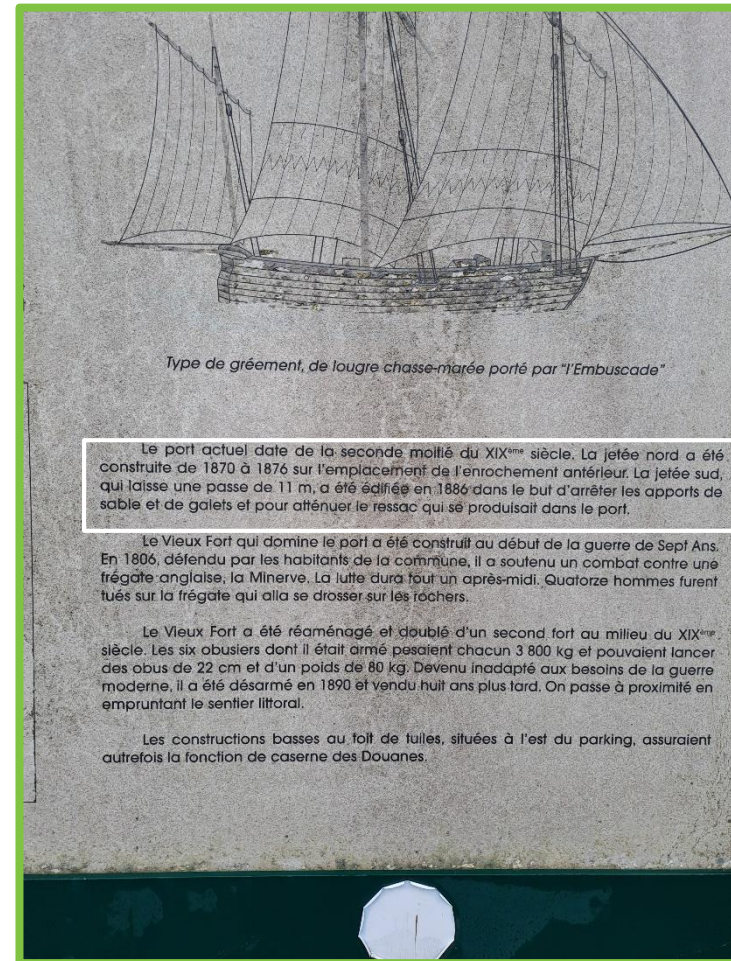
Question n°15 | Port Racine

- ▶ Combien mesure la largeur de la passe du Port Racine ?



Réponse

► 11 m



GÉOCACHING...



C'est au pied du mur que l'on voit le mieux le mur...

Question n°16 | Goury

- ▶ Quelle est la forme géométrique de la station SNSM ?



Réponse

► Octogone



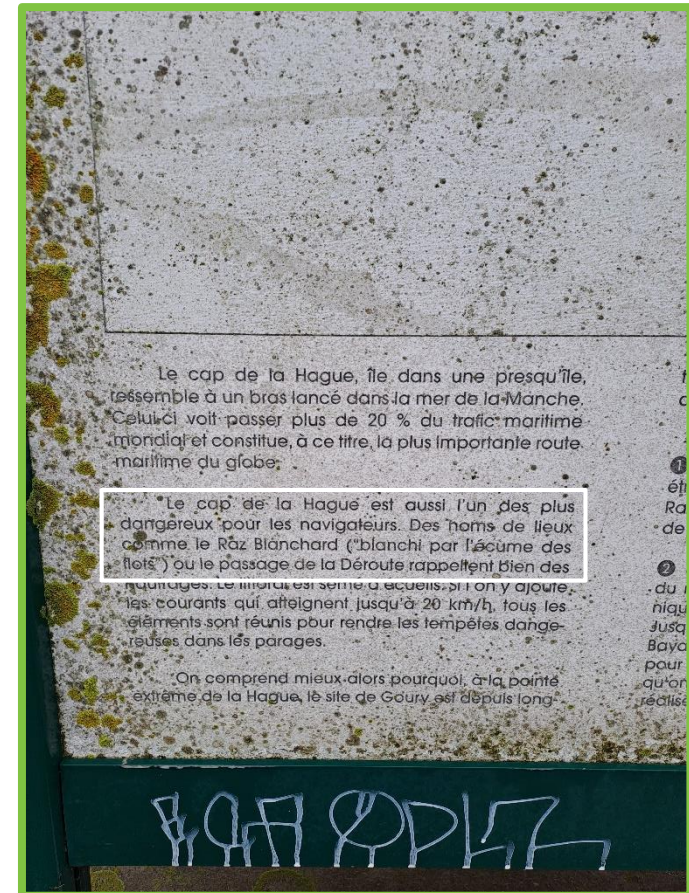
Question n°17 | Goury

- ▶ Que signifie «Raz Blanchard» ?



Réponse

- ▶ blanchi par l'écume des flots



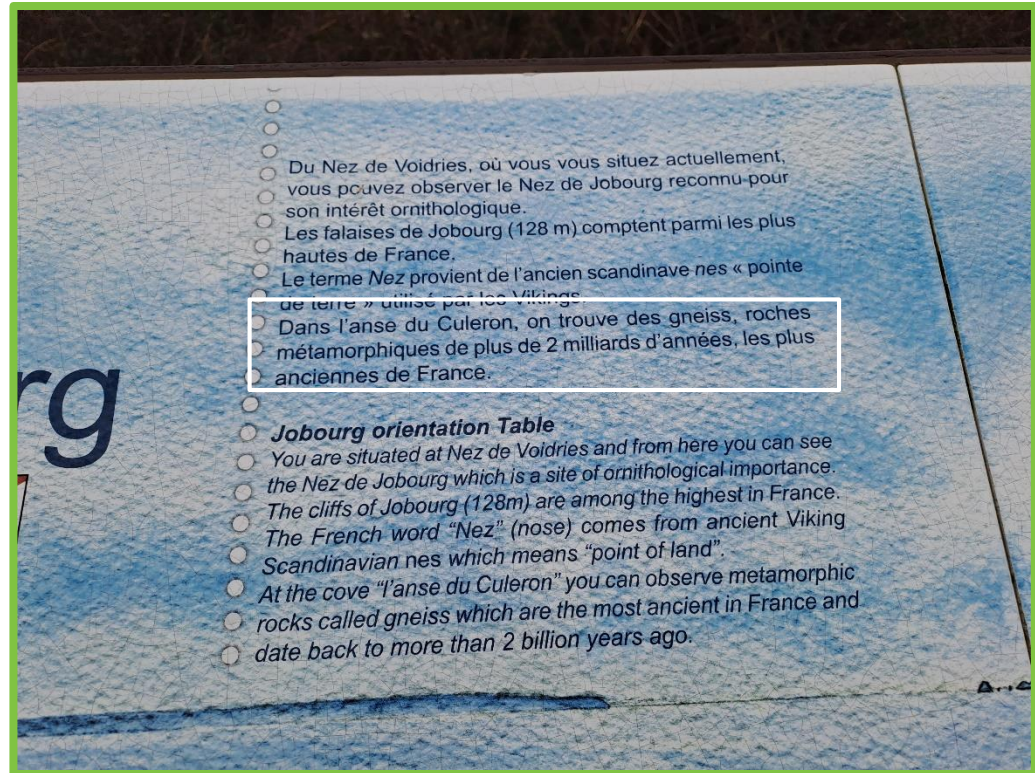
Question n°18 | Jobourg

- ▶ Que trouve-t-on dans l'Anse de Culeron ?



Réponse

► Gneiss




Question n°19 | Jobourg

- ▶ Sur quelle île les Fous de Bassan ont-ils établi une colonie ?



Réponse

► Îlots d'Aurigny




Question n°20 | Herquemoulin

- ▶ Quelles roches sont visibles à un coefficient de marée supérieur à 100 ?



Réponse

- ▶ La ronde
- ▶ Les muettes
- ▶ Les Huquets de Vauville
- ▶ Les Huquets de Jobourg
- ▶ Sidman
- ▶ Les Brequets



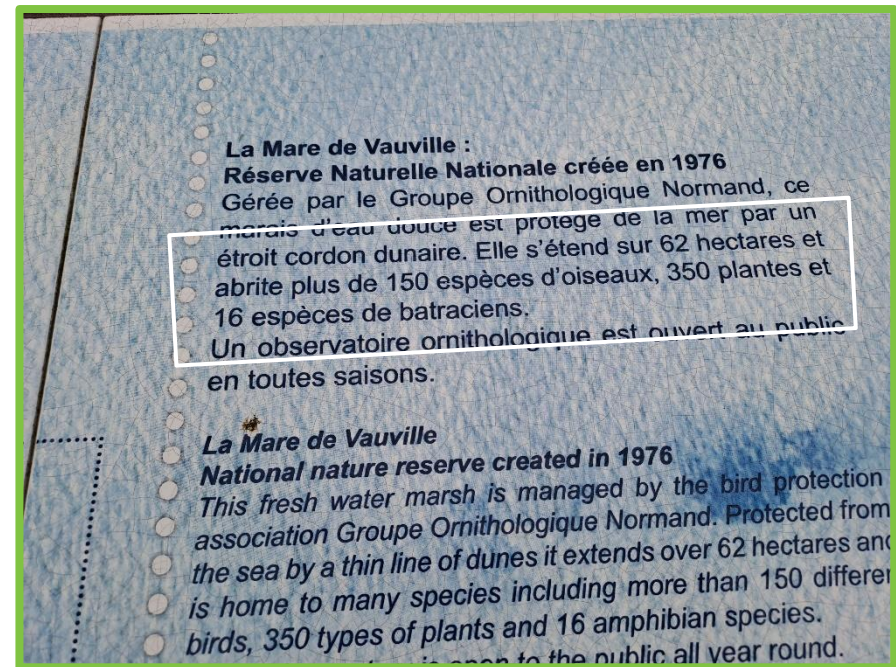
Question n°21 | Vauville

- ▶ Que pouvons-nous retrouver sur les 62 hectares de la mare de Vauville ?



Réponse

- ▶ 150 espèces d'oiseaux, 350 plantes et 16 espèces de batraciens



Question n°22 | Siouville-Hague

- ▶ Quel dieu est représenté en coquillage dans la cour de cette maison populaire ?



Réponse

► Poséidon



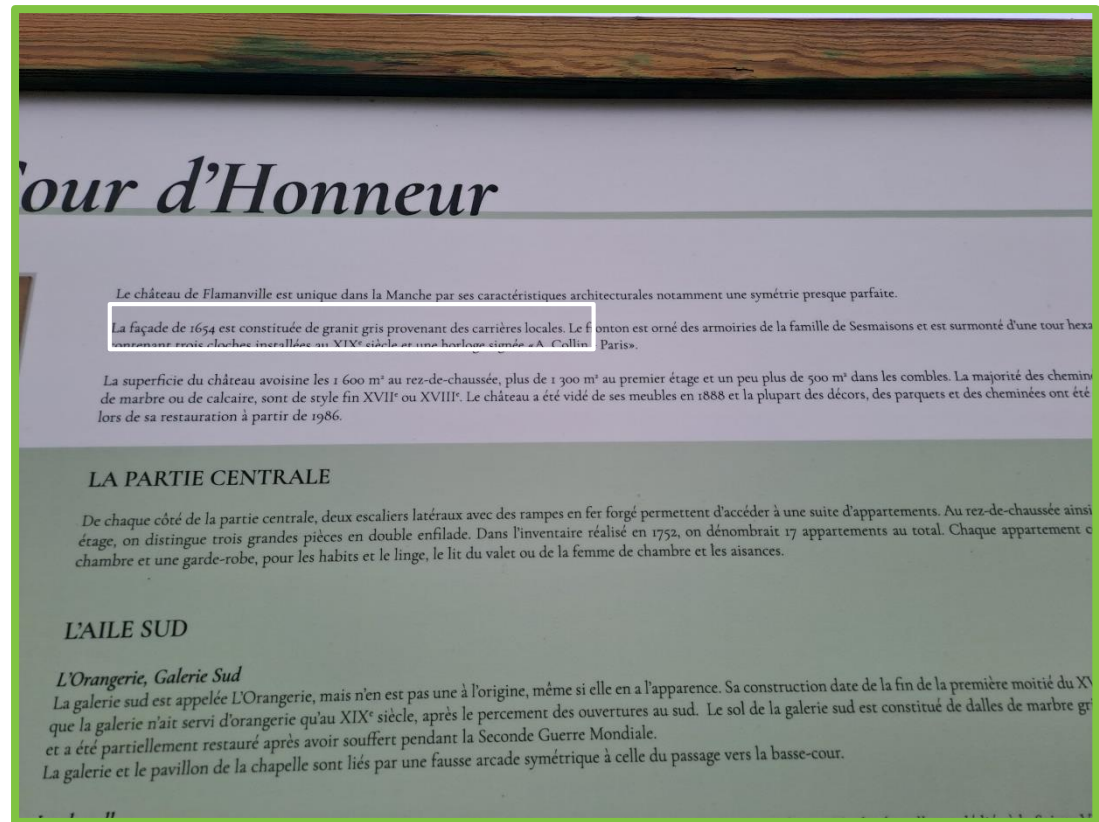
Question n°23 | Château de Flamanville

- ▶ De quelle pierre est constituée la façade du Château de Flamanville ?



Réponse

► Granit gris



Question n°24 | Château de Flamanville

- ▶ Que trouvons-nous à droite de l'entrée de la basse-cour du Château ? son utilité ?



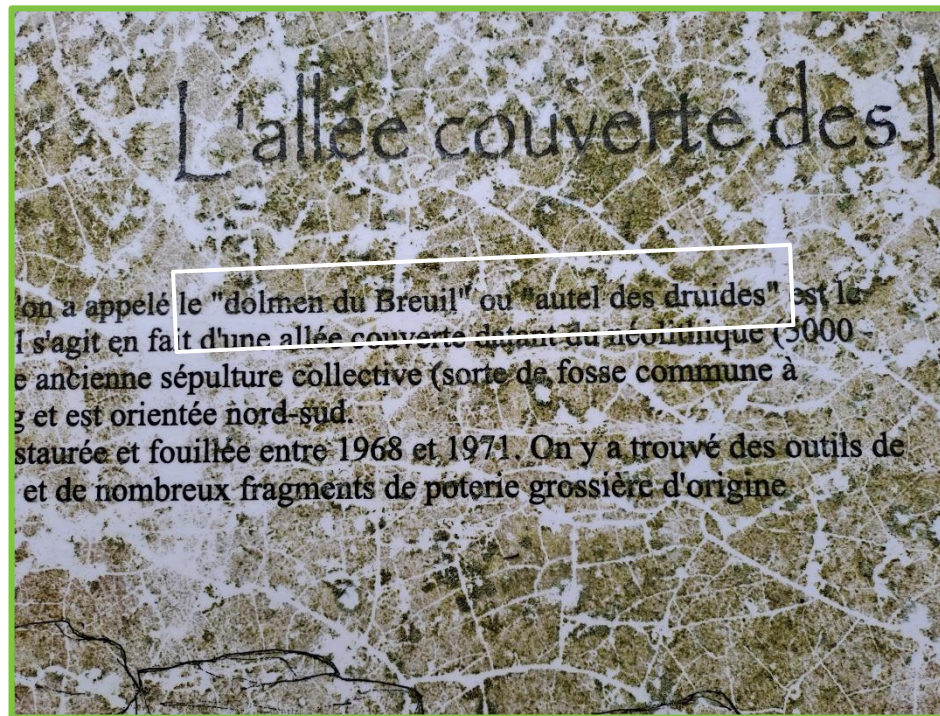
Question n°25 | Allée Couverte

- ▶ Comment pouvons-nous également appeler l'allée couverte ?



Réponse

- Dolmen du Breuil & autel des druides




GÉOCACHING...



Il y a un but derrière chaque épreuve...

Question n°26 | Silence ça pousse

- ▶ C'est un fongicide que je peux brûler moi-même ?




Réponse

- ▶ le Charbon de bois



Question n°27 | Silence ça pousse

- ▶ C'est la deuxième peau des éléphants et le fondement du jardin ?



Réponse

► L'argile




Question n°28 | Cap - Barneville

- ▶ Quelle est la particularité topographique du Cap de Carteret ?



Réponse

- c'est une dune perchée



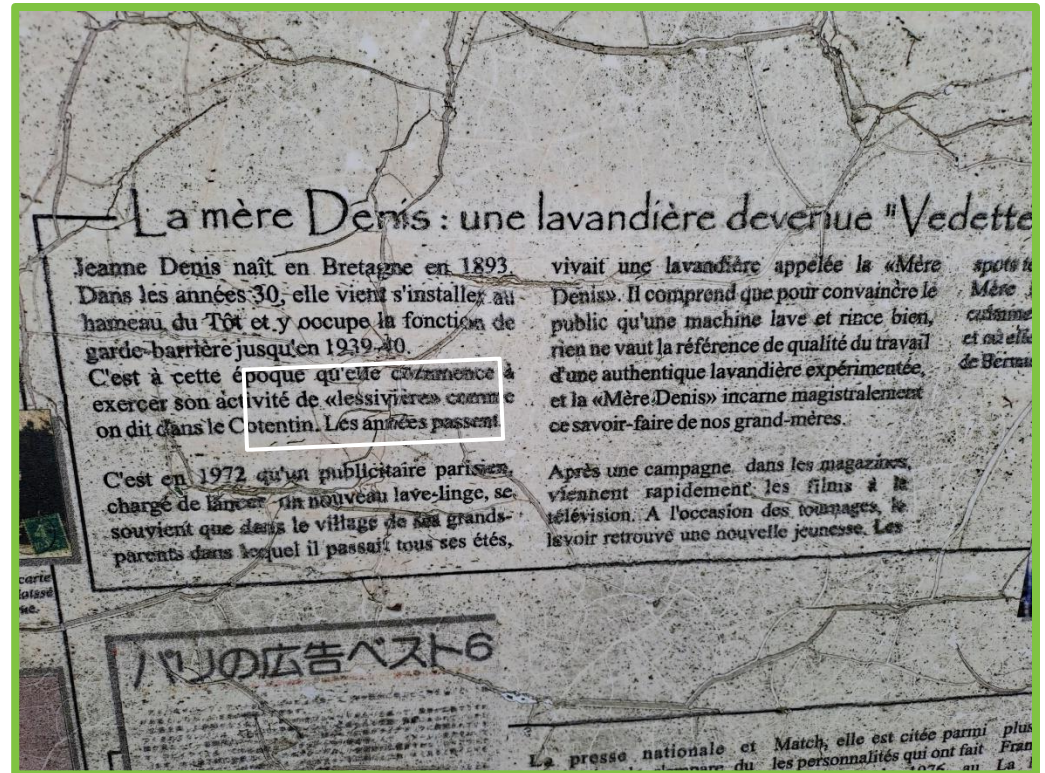
Question n°29 | Mère Denis

- ▶ Comment appelle t'on une lavandière dans le Cotentin ?



Réponse

► Lessivière



GÉOCACHING...



Dans le mûr, à un mètre...

Question n°30 | Vieille église

- ▶ Quel Fontaine pouvons-nous retrouver près de la vieille église ?



Réponse

► la Fontaine St Germain



Question n°31 | Question subsidiaire

- ▶ Selon vous, combien y avait-il de panneaux « route des Caps » sur votre trajet ?



Réponse

▶ 31 panneaux

